



РЕПУБЛИКА СРБИЈА
РЕПУБЛИЧКИ ГЕОДЕТСКИ ЗАВОД
03 број: 95-50/2020-1
Датум: 10.06.2020. године
Београд

ДОПУНА

ИНСТРУКЦИЈЕ ЗА ПОСТУПАЊЕ ПО ЗАХТЕВИМА ЗА ИЗДАВАЊЕ ПОДАТАКА ЗА ПОТРЕБЕ ГЕОДЕТСКИХ РАДОВА НА ТЕРЕНУ

Инструкцијом за поступање по захтевима за издавање података за потребе геодетских радова на терену (у даљем тексту: Инструкција) од 06.04.2020. године дефинисана је врста података, као и начин обрачуна републичке административне таксе коју Завод односно Служба издаје геодетској организацији или вештаку геодетске струке.

Допуном Инструкције се ради ефикасног и једнообразног поступања приликом примене исте дефинише изглед и формат припремљених података по захтеву.

У зависности од врсте геодетских радова на терену (члан 62. став 4 и став 16. Правилника о катастарском премеру, обнови катастра и геодетским радовима у одржавању катастра непокретности („Службени гласник РС“, 7/2019 и 26/2020) у даљем тексту: Правилник) Завод односно Служба припрема и издаје геодетској организацији или вештаку геодетске струке податке у формату и изгледу приказаном у примерима:

- координате геодетских референтних тачака и податке о граничним тачкама парцеле и делова парцеле (Примери 1, 3, 5- csv или txt формат и pdf формат електронски потписан);
- копију катастарског плана са бројевима граничних тачака и бројевима тачака геодетске референтне мреже (Примери 2, 4, 6- pdf формат електронски потписан);
- катастарски план у векторском облику за подручје које је дефинисано низом катастарских парцела или полигоном обухвата (Пример 7- dxf или shp формат и pdf формат електронски потписан).

Правилником је прописано да се издаје копија катастарског плана са бројевима граничних тачака и бројевима тачака геодетске референтне мреже. У случајевима када због велике удаљености тачака геодетске референтне мреже од катастарске парцеле, која је предмет издавања података, није могуће приказати исте а да се при томе омогући видљивост у одабраној размери приказа, довољно је издати податак о координатама у csv или txt формату и pdf формату који је електронски потписан.

Приказ тачака геодетске референтне мреже на територији Републике Србије је омогућен преко апликације на web порталу www.geomreze.rgz.gov.rs.

Приликом припреме копије плана обавезно омогућити читљивост бројева катастарских парцела и бројева граничних тачака.

Примери наведени у Допуни инструкције одштампани су уз овај акт и чине његов саставни део.

Напомена: за припрему копије катастарског плана у софтверској апликацији Мапсофт потребно је извршити инсталацију библиотеке за опис документа на следећи начин:

- на путању C:\Program Files (x86)\PhotoSoft\MapSoft 2000 ископирати фајлове MAPDOC10062020.ser и MAPDOC10062020.lib (фајлови достављени у прилогу мејла уз Допуну инструкције);
- покренути апликацију Mapсофт и извршити деинсталацију/инсталацију библиотеке за опис документа (Alati-Deinstalacija biblioteka-Opisi dokumenata (чекирати)-Potvrди, затим Alati-Instalacija biblioteka- Opisi dokumenata (чекирати)-одабрати са путање C:\Program Files (x86)\PhotoSoft\MapSoft 2000 за улазни фајл MAPDOC10062020.ser- Potvrди);
- за опис документа одабрати нпр. ставку 18. Копија плана А4-усправни (нова уредба).

Прилог: фајлови MAPDOC10062020.ser, MAPDOC10062020.lib

ВД ПОМОЋНИКА ДИРЕКТОРА

Анита Божиновић, дипл.геод.инж.

Пример 1(апликативни софтвер Мапсофт)

SLUZBA ZA KATASTAR NEPOKRETNOSTI ZAJECAR

26. 5.2020.

Izvod iz podataka DKP-a

RADILISTE : HALOVO-DEPONIJA (Aplikativni modul - MapCOGO)

Lista koordinata tacaka

```
*****
tz18-140      7609777.750    4869934.360    0.000
tz18-139      7609746.650    4869952.510    0.000
p278          7609726.170    4869964.230    0.000
tz18-54       7609710.580    4869973.230    0.000
tz18-52       7609711.490    4869974.650    0.000
tz18-53       7609715.150    4869978.210    0.000
dig15         7609760.220    4869953.440    0.000
1/19-226      7609808.540    4869926.230    113.150
1/19-225      7609803.640    4869919.540    113.170
*****
```

електронски ПОТПИС

РЕПУБЛИКА СРБИЈА
РЕПУБЛИЧКИ ГЕОДЕТСКИ ЗАВОД
Служба з акатастар непокретности ЗАЈЕЧАР
(назив унутрашње јединице)
Зајечар
(седиште)

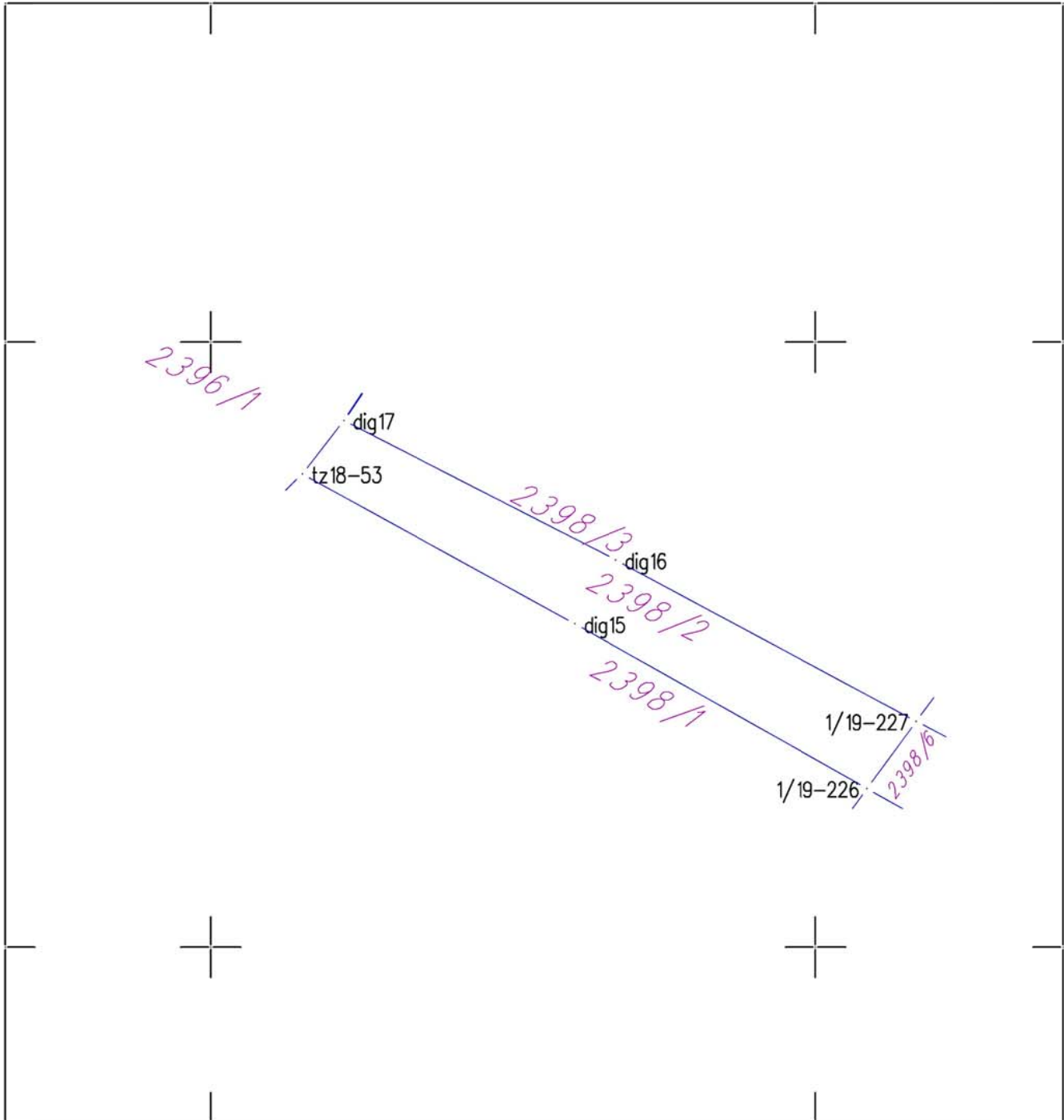
Број: 952-091-51072/2020

КОПИЈА КАТАСТАРСКОГ ПЛАНА

КО ХАЛОВО

Катастарска парцела број 2398/2

Размера штампе 1: 1000



Напомена:

Датум и време издавања:

25.05.2020. у 14:30

Овлашћено лице:

м.п. Петар Петровић, дипл.инж.геод.

електронски потпис

А А А

РЕПУБЛИКА СРБИЈА
РЕПУБЛИЧКИ ГЕОДЕТСКИ ЗАВОД
СЛУЖБА ЗА КАТАСТАР НЕПОКРЕТНОСТИ СЈЕНИЦА
Број предмета: **952-148-32673/2020**
Датум: **30.3.2020**
СЈЕНИЦА

Списак координата геодетске основе

Редни број	Број тачке	Координате		Висина	Врста белеге	Примедба
		Y	X			
1	ГП-79	7419008.507	4793855.449			
2	ГП-121	7418918.810	4793655.002			
3	ГП-122	7418871.932	4793713.523			

Списак координата граничних тачака

Редни број	Број тачке	Координате		Висина	Врста белеге	Примедба
		Y	X			
1	59981	7418964.76	4793841.99			
2	59982	7418984.04	4793846.01			
3	62720	7418991.55	4793797.70			
4	63111	7418968.14	4793822.72			
5	63112	7418944.84	4793817.36			
6	63113	7418946.60	4793801.97			
7	63114	7418948.12	4793792.12			
8	1	7418974.09	4793842.36			
9	2	7418980.37	4793843.82			
10	3	7418985.03	4793823.14			
11	4К	7418983.20	4793801.98			
12	4	7418989.44	4793803.38			

Припремио:
Фикрет Броња, спец. струк. инж. геод.

Шеф СКН
Данко Миликић, инж. геод.

РЕПУБЛИКА СРБИЈА
РЕПУБЛИЧКИ ГЕОДЕТСКИ ЗАВОД
Служба за катастар непокретности
Број: 952-148-32673/2020
Датум: 17.03.2020.год

Катастарска општина: Сјеница
Број детаљног листа: 001

КОПИЈА КАТАСТАРСКОГ ПЛАНА

Размера: 1:500
Катастарска парцела број: 1553/1



Копија плана је верна радном оригиналу катастарског плана
Копирао: Фикрет Броња спец.струк.инж.геод.
У Сјеници, 30.03.2020 године

Начелник

Данко Миликић инж. геод.

Број: 952-231-38386/2020

Пример 5 (апликативни софтвер DQI)

КО: Рипањ

Катастарска парцела број: 4541/21

Списак координата граничних тачака

Број тачке	Y	X	Класа тачности/Категорија премера
P845-572	7464716.32	4943544.95	0,44м
17023	7464698.97	4943558.57	0,44м
17024	7464676.61	4943515.49	0,44м
P806-558	7464704.09	4943515.13	0,44м

Овлашћено лице:

М.П. Вања Радошевић, дипл. инж. геод.



Пример 6 (апликативни софтвер DQI)

РЕПУБЛИКА СРБИЈА

РЕПУБЛИЧКИ ГЕОДЕТСКИ ЗАВОД

Служба за катастар непокретности Вождовац

27. Марта 43-45

Број: 952-231-38386/2020

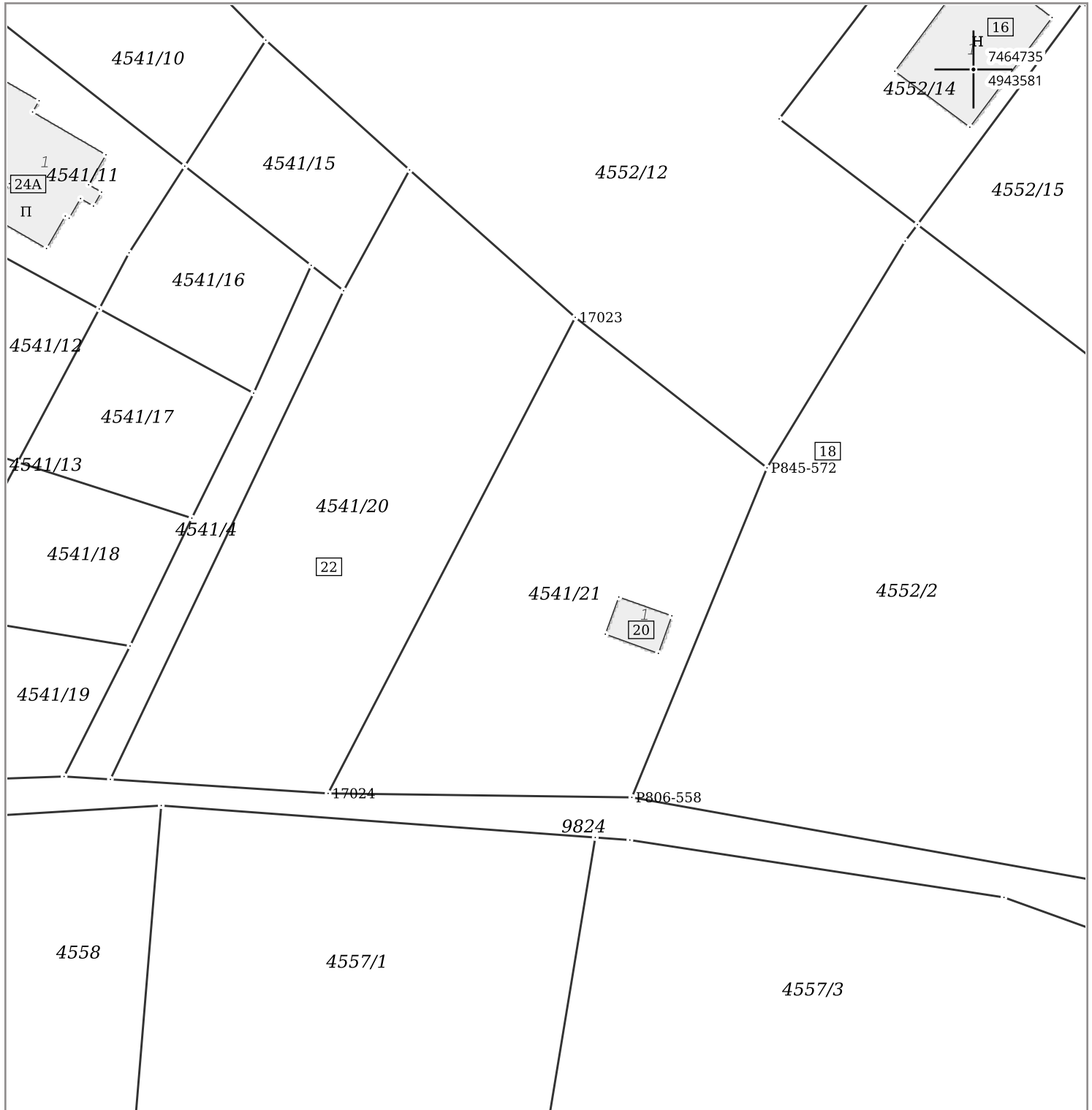
КО: Рипањ

КОПИЈА КАТАСТАРСКОГ ПЛАНА
издавање података

Катастарска парцела број:

4541/21

Размера штампе: 1:500



НАПОМЕНА: Категорија премера: пета.

КП 4541/21 површина из операта 938м², из координата 938м², разлика 0м², дозвољено одступање 54м².

Датум и време издавања:

22.04.2020 године у 14:04

Одштампани примерак оригиналног електронског документа

Овлашћено лице:

М.П. Вања Радошевић, дипл. инж. геод.

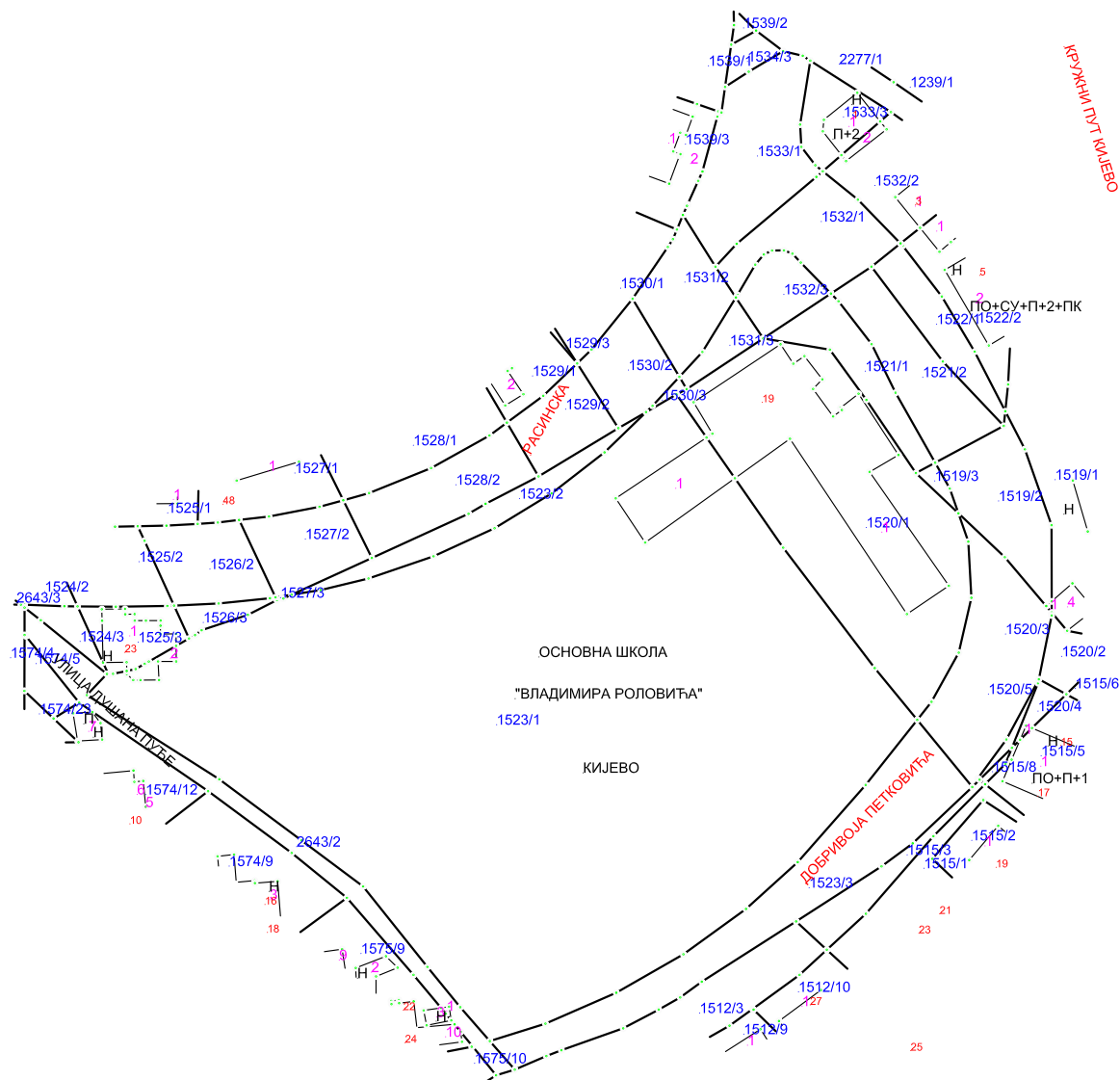
А

А

Пример 7 (pdf формат dxf извода из ДКП-а или ДАП-а)

Република Србија
Републички геодетски завод
Служба за катастар непокретности Чукарица
број: 952-152-36256/2020
датум: 17.03.2020.

Катастарска општина: Чукарица



електронски потпис